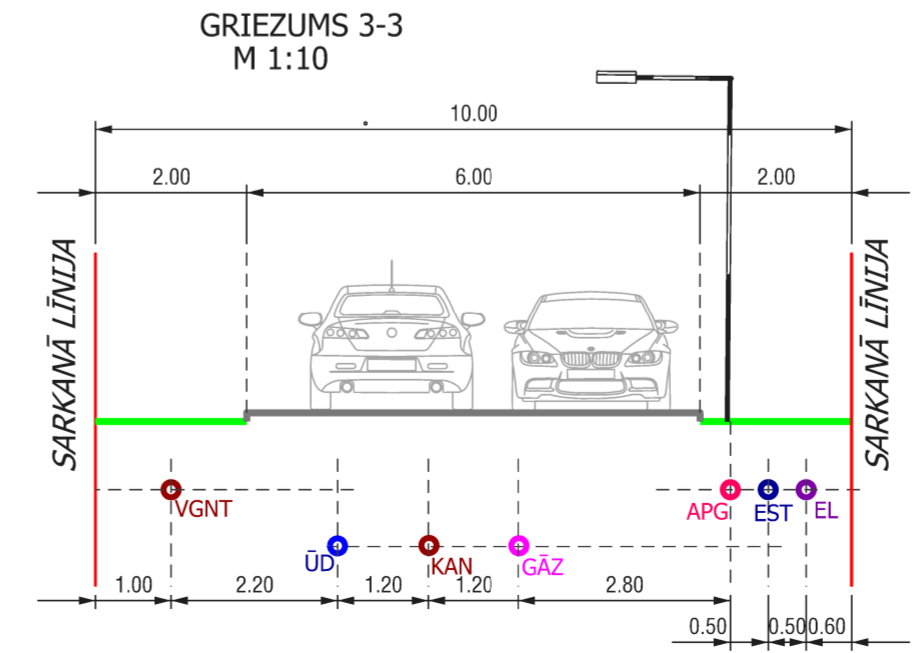
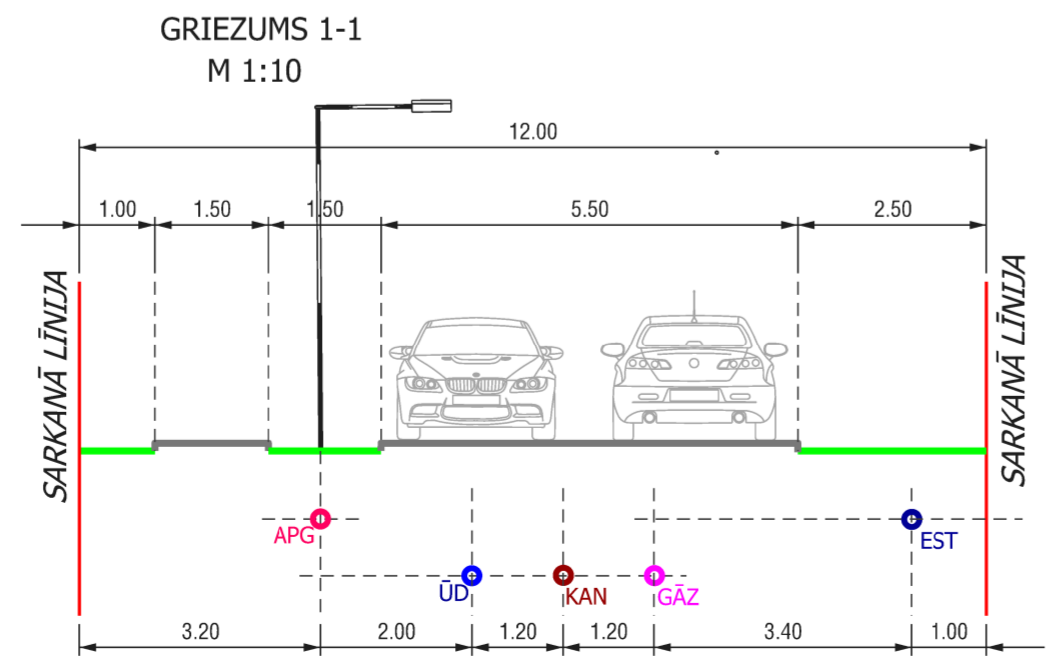
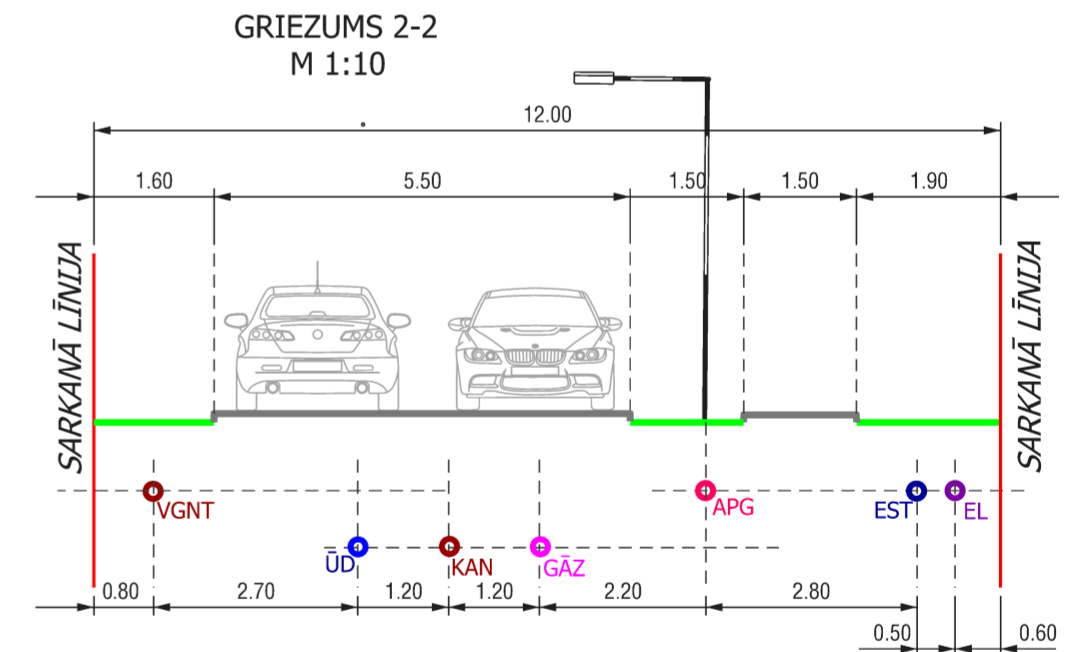
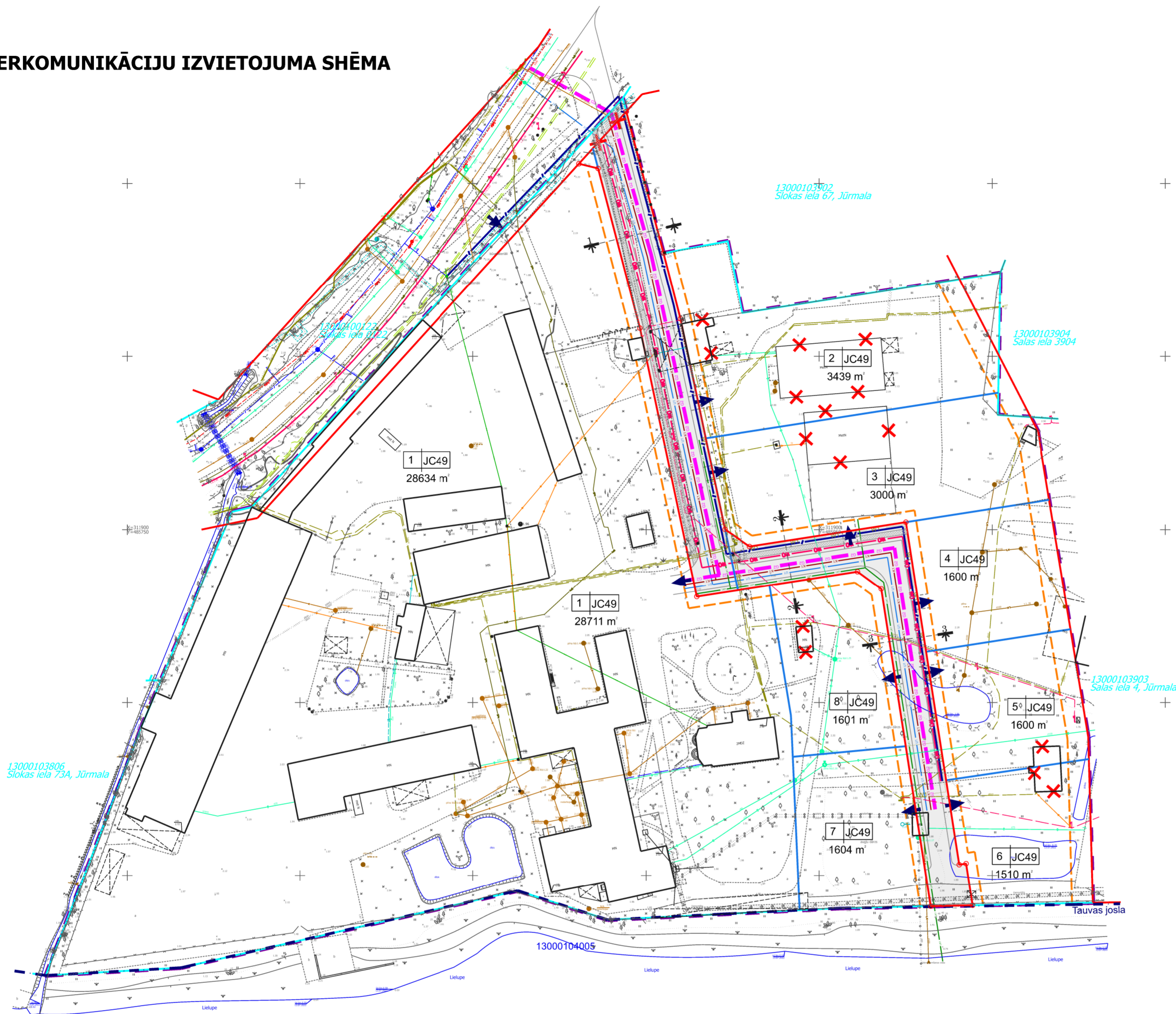


INŽENIERKOMUNIKĀCIJU IZVIETOJUMA SHĒMA

- APZĪMĒJUMI
- DETĀLPLĀNOJUMA TERITORIJA
 - ZEMES VIENĪBAS ROBEŽA
 - 3 JC49
3000 m² PROJEKTĒTĀS ZEMES VIENĪBAS KĀRTAS NUMURS, FUNKCIONĀLAIS ZONĒJUMS UN PLATĪBA
 - TRANSPORTA INFRASTRUKTŪRAS TERITORIJA (TR)
 - SARKANĀS LĪNIJAS
 - PROJEKTĒTĀ SARKANĀLĪNIJA/PROJEKTĒTO SARKANO LĪNIJU LŪZUMPUNKTS
 - ✕ LIKVIDĒJAMĀS SARKANO LĪNIJU POSMS
 - PROJEKTĒJAMĀ ZEMES VIENĪBAS ROBEŽA
 - PROJEKTĒJAMĀ BŪVLAIDE
 - - - TAUVAS JOSLA
 - PLĀNOTĀ IELA DETĀLPLĀNOJUMA TERITORIJĀ
 - PLĀNOTĀ IEBRAUKTUVE ZEMES GABALĀ
 - ESOŠI SADZĪVES KANALIZĀCIJAS TĪKLI
 - PLĀNOTIE SADZĪVES KANALIZĀCIJAS TĪKLI
 - ESOŠI ŪDENSAPGĀDES TĪKLI
 - ESOŠI ŪDENSAPGĀDES TĪKLI
 - ESOŠI GĀZES APGĀDES TĪKLI
 - PLĀNOTIE GĀZES APGĀDES TĪKLI
 - ESOŠI ELEKTROAPGĀDES TĪKLI
 - ESOŠA ELEKTRISKO TĪKLU KABEĻU LĪNIJA
 - PLĀNOTIE ELEKTROAPGĀDES TĪKLI
 - ESOŠI ELEKTRONISKO SAKARU TĪKLI
 - PLĀNOTIE ELEKTRONISKO SAKARU TĪKLI
 - ESOŠS IELU APGAISMOJUMS
 - PLĀNOTAIS IELU APGAISMOJUMS
 - PLĀNOTĀ LIETUS KANALIZĀCIJA



- PIENĒMTIE SAĪSINĀJUMI
- ŪD ūdens apgādes tīkli
 - KAN sadzīves kanalizācijas tīkli
 - GĀZ gāzes apgādes tīkli
 - EST elektroniskie sakaru tīkli
 - APG ielas ārējais apgaismojums
 - EL elektroapgādes tīkli
 - VGAT virszemes un gruntsūdens atvades tīkli

- PIEZĪMES
- 1) Kartē izmantoti nekustamā īpašuma valsts kadastra informācijas sistēmas dati, 2024. gads.
 - 2) Plānotā iebrauktuve zemes vienībā precizējama būvprojektā.
 - 3) Plānoto inženierkomunikāciju izvietojums precizējams būvniecības procesa gaitā.
 - 4) Pēc inženierkomunikāciju izbūves komunikācijām nosakāmas aizsargjoslas saskaņā ar Aizsargjoslu likumu.
 - 5) Ielu šķēršņoprofilus iespējams precizēt būvniecības procesā.
 - 6) Pielaujama esošo inženierkomunikāciju demontāža.

PIEZĪMES:

1. Uzņēmējdarbība veikta 2022. gada 8. jūlijā.
2. LKS-92 TM koordinātu sistēma, mēroga koeficients 0,999602.
3. **Latvijas normālo augstumu sistēma (LAS-2000.5).**
4. Uzņēmējdarbība izmantoti Jūrmalas pils. sab. punkti: 2051 x=313989.600, y=488859.848 h=4.303; 3051 x=313968.153 y=488773.241 h=4.185
5. Nekustamā īpašuma kadastra kartes dati uz 08.07.2022. Dati iegūti portālā www.kadastrs.lv 3785208.edoc
6. Objekta platība 5,68ha.
7. Topogrāfiskie apzīmējumi ir attēloti atbilstoši Ministru kabineta noteikumu Nr.281 1.pielikumam.
8. Ielu sarkanās līnijas un aizsargjoslas noteiktas atbilstoši Jūrmalas pilsētas domes 2016. gada 24. mastra saistošajiem noteikumiem Nr.8

topo plus MĒRNICĪBAS DARBI		Pasūtījuma nosaukums: Slokas iela 69	
reg. nr. 40103479066 sistopoplus@gmail.com TEL: 291271037		Administratīvā teritorija: Jūrmalas pilsēta	
sertificēts mērmieks Girts Zariņš Sert. numurs AC0285		Pasūtītājs: SIA "MT Krasts"	
vadītājs: G. Zariņš 08.07.2022.		Objekta ID: TP-22-037	
sertificēts mērmieks: G. Zariņš 08.07.2022.		Lapas: 1	
Mērogs: 1:500		Lapa: 1	
Šis dokuments ir parakstīts ar drošu elektronisko parakstu un satur laika zīmogu			

8. Darbnīca SIA "8. Darbnīca", reģ. nr. 40103480281 Lauku iela 35-69, Jūrmala, LV-2016, +371 26439223 iveta.puuke@gmail.com		Objekts: DETĀLPLĀNOJUMS ZEMESGABALAM SLOKAS IELĀ 69, JŪRMALA	
Lapas nosaukums: INŽENIERKOMUNIKĀCIJU IZVIETOJUMA SHĒMA		Lapas nr. 3 Lapu skaits 5	
Vadītāja: I. Pūķe	2024.	Grafiskās daļas mērogā 1:500, izdrukas mērogs 1:1000	
Plānotāja: E. Lankovska	2024.	LĪGUMS NR. 08-20/2023	
Plānotāja: L. Magdeburgere	2024.		